

Follow the Steps of Jesus:
跟隨耶穌的腳蹤行——

以色列 心靈之旅

Spiritual Journey in Israel



蔡錦圖 著

Follow the Steps of Jesus:
跟隨耶穌的腳蹤行——
以色列心靈之旅
Spiritual Journey in Israel

作者 蔡錦圖
攝影 蔡錦圖、鍾立庭、林禹仙、蕭穎君、黃靖斌、楊東曦
執行編輯 馬世炬
美術設計 Kenny Yan
kenny@jacobsdesign.com.hk

出版 基稻田出版社
「基稻田出版社」乃沙田浸信會之註冊商標
香港新界沙田小瀝源源順圍 28 號都會廣場 18 樓
電話：(852) 2632 5000
傳真：(852) 2632 5252
網址：<http://www.hkstbc.org>
電郵：shatinch@hkstbc.org

本書的聖經經文，摘引自香港聖經公會《和合本修訂版》(2010)，承蒙惠允使用，謹此致謝。
本書的一切資料僅作參考。讀者在計劃旅遊有關地點時，宜先查證最新概況。如有發現資料錯漏或需更新之處，懇請來函賜教。

二〇一五年二月初版
© 2015 沙田浸信會
ISBN：978-988-15233-5-8

版權所有·不得翻印

目錄

一．以色列的心靈之旅

序	7
1 聖經中的以色列	10
以色列的地理	11
馬德巴：最古老的聖地地圖	12
舊約時代的以色列	16
尼波山上遙望以色列	18
米吉多廢丘	20
迦密山	23
兩約中間時期	26
耶穌時代的以色列	28
2 以色列古今	32
歷史波濤	32
宗教名城	38
以色列的猶太教	39
以色列的基督教	47
3 古蹟與心靈	54
心靈的驛站	54
行程備忘	57

二．耶穌的早年生活

1 伯利恆	64
聖經的伯利恆	64
拉結的陵墓	67
歷史的伯利恆	68
主誕堂	70
聖凱塞琳禮拜堂	73
聖耶柔米洞	74
牧羊人聽到天使報喜	75
聖母哺乳山洞	77
2 拿撒勒及週邊地區	78
拿撒勒	78
拿撒勒村	80
天使報喜教堂	81
拿撒勒的馬利亞國際中心	86
聖約瑟教堂	86
馬利亞井和聖加百列教堂	87
會堂教會	88
迦拿	89
塞佛瑞斯	93

3 約旦河和撒瑪利亞	94
約旦河	94
施浸約翰的出生之地：隱基林	96
約旦河外的伯大尼	98
早期教會的浸禮	100
約旦河的浸禮地點	101
施浸約翰的離世：馬卡魯斯和塞巴斯蒂安	103
撒瑪利亞	104
好撒瑪利亞人旅店	106
雅各井	107
1 猶大曠野和死海沿岸	110
猶大曠野：試探山	110
聖喬治修道院	115
馬撒巴	116
以法蓮	116
死海	117
希律堡	120
耶利哥	121
馬撒大	123
昆蘭社團與死海古卷	126
2 加利利海和沿岸	128
加利利海	128
耶穌之船	131
迦百農	132
十二使徒教會	135
哥拉汛	136
八福山	137
塔加	141
五餅二魚教堂	142
聖彼得首席堂	144
伯賽大	146
馬加丹	147
提比哩亞	148
拿因	150
格拉森	151
3 北部地區	154
凱撒利亞·腓立比	154
他泊山	156
黑門山	158
凱撒利亞	160
約帕	166

1 歷史名城	172
歷史一瞥	172
新城區	175
以色列博物館	176
以色列猶太大屠殺紀念館	182
2 古城與聖殿	184
古城區	185
城牆和城門	188
錫安山	192
大衛城	193
大衛塚	195
舒特拉墳墓	196
猶太人區	198
聖殿山	199
奧瑪清真寺	204
西牆	210
基訓泉與希西家隧道	215
西羅亞池	217
3 古城其他城區	218
穆斯林區	218
畢士大池	218
聖安妮堂	222
亞美尼亞人區	223
聖雅各座堂	224
聖馬可教堂	225
基督教堂	226
大衛塔耶路撒冷歷史博物館	227
基督徒區	228
聖母安眠堂	228
救贖主堂	230

1 苦傷道	232
踏上十架路	232
逾越節晚餐	232
早期教會的主餐禮	236
馬可樓	237
聖彼得雞鳴堂	239
耶穌被捕和受審的過程	244
苦傷道	246
在苦傷道上的第一至第九站	249
在聖墓教堂內的第十至第十四站	262
聖墓教堂	270
如何參觀聖墓教堂	278
花園塚	281
復活節的節期	284

2 橄欖山	286
橄欖山	286
客西馬尼園	289
萬國教堂	292
聖抹大拉馬利亞教堂	294
主哭耶京教堂	296
主禱文教堂	298
昇天教堂	300
加利利人教堂	301
3 耶路撒冷週邊地區	302
汲淪溪谷	302
馬利亞之墓	308
欣嫩谷	309
亞革大馬	310
伯大尼	312
伯法其	314
以馬忤斯	315
苦傷道經文默想	320
耶穌時代的巴勒斯坦	31
新約時代的耶路撒冷	174
耶路撒冷古城區地圖	186
耶路撒冷古城區的 8 道城門地圖	188
苦傷道 14 站路線地圖	247
1 耶穌生平與活動地方	336
2 以色列歷史縱覽	340
3 基督新教與天主教經卷名稱對照	346
4 參考材料	350

序

想像一下，漫步在拿撒勒的鄉間、濯足於加利利的海濱、隨著耶穌在耶路撒冷走向十字架的苦傷道、共守主餐在耶穌埋葬之處，然後在橄欖山上，靜思昔日耶穌如何在門徒眼前昇天，而有一天他可能會在我眼前再來……

遊走於以色列之地，踏足耶穌曾經歷之途，既不是一場旅遊購物的旅程，也不是朝聖憑弔的舒懷，而是讓我們融入聖經的世界，從而激勵在今天活出精彩的人生。對於信仰基督者來說，這是一段重思信仰對生命意義的歷程；即使沒有信仰的人，也會感受到這段旅程有它獨特之處，是別的地方所不能替代的。

讀者手上這本書，是以耶穌的足跡為注目焦點，引導讀者在遊覽以色列的歷史與現實。本書的主要段落，按耶穌生平為基礎，以地域劃分，從耶穌誕生至傳道的事蹟，耶穌受難週和復活昇天的歷程，期望讀者從歷史和地理的角度，理解耶穌的生平。與耶穌生平沒有直接關係，卻值得參觀的地方，本書只略作介紹。本書每一段文字、圖表或相片，都是按此而設計。由於本書不是為了旅遊而撰寫的，故此只有少量有關旅遊、行程或飲食的資料。對此，許多每年更新的旅遊書籍已有介紹。跟隨耶穌的腳蹤，認識聖經的地理背景，以及歷史的風雲起伏，才是本書的著眼之處。

本書的相片，除了部分是我的劣作之外，由鍾立庭姊妹、林離仙姊妹、蕭穎君姊妹、黃靖斌弟兄和楊東曦弟兄提供（以姓氏排名），在此深切感謝。本書所引的經文，摘引自《和合本修訂版》聖經（2010），另有兩幅由香港聖經公會惠允使用的地圖，在此感謝該會的慷慨。

當構思本書時，最初期望字數不多，結果卻超過 12 萬 6 千字，而不足之處也必然不少。讀者如有發現資料錯漏或需更新之處，懇請海涵並賜教。

把聖經與旅程結合，那是我多年來的期望。閱讀聖經有關耶穌的經文，然後行走在耶穌昔日行過的路上，不只是一次閱讀或旅行的歷程，而是領略耶穌所行過的腳蹤，並且思考如何在生命的歲月中，跟隨耶穌的腳蹤行。本書在撰寫時，一直以此為盼。

在此深深祝福每一位讀者，把心中的信仰與踏上的旅程互相交織，譜出一段又一段精彩的生命。

蔡錦圖

2014 年 11 月 1 日





以色列的 心靈之旅

聖經中的以色列 · 以色列古今 · 古蹟與心靈

1

以色列的心靈之旅

聖經中的 以色列



歡迎來到以色列，跟隨耶穌的腳蹤行。

耶穌生活的地方，是在今天以色列的境內。福音書記載，耶穌生於伯利恆，但在嬰孩時由於希律的逼迫而舉家暫避於埃及，在成年時也曾踏足於今天的約旦境內，但他絕大部分的事蹟，都是發生在以色列。

以色列是歐亞非三大洲、兩大海交匯之處，位處古代商路要衝，在此集合著各種文化、風俗和傳統。以色列在過往三千多年的歷史中，經歷風霜雨雪，這一切在耶穌時代之前和之後，都有深切的意義。

若要認識耶穌時代的以色列，或預備踏足在這片土地上，那麼就要從認識這片應許之地的歷史和地理開始。

以色列的地理

以色列所在的地方，在地理上稱為巴勒斯坦（Palestine），這用詞是源自「非利士地」（Philistines）的希臘文形式，指地中海東部地區，非利士沿岸的一個區域，從埃及邊界至小亞細亞包括「迦南」（Canaan）一帶，後者是神向亞伯拉罕和他的後裔所應許之地（創 11:31）。聖經沒有「巴勒斯坦」這個稱謂，到了 20 世紀才盛行以此名稱約旦河西岸的地區，現今也可指位於以色列境內的巴勒斯坦國。

在聖經和歷史中，「以色列」一詞可以有 6 個意思：

- (1) 神給雅各起的另一個名字：「那人說：『你的名字不要再叫雅各，要叫以色列，因為你與上帝和人較力，都得勝了。』（創 32:28）。
- (2) 雅各和他十二個兒子的後裔：「然而，以色列人生養眾多，繁衍昌盛，極其強盛，遍滿了那地。」（出 1:7）。
- (3) 掃羅至所羅門統治下的王國：「所羅門在耶路撒冷作全以色列的王四十年。」（王上 11:42）。掃羅死後，支持伊施波設的支派也稱為「以色列」（撒下 2:10）。
- (4) 王國分裂後，由耶羅波安開創的北國的名稱：「以色列眾人聽見耶羅波安回來了，就派人去請他到會眾那裡，立他作全以色列的王。除了猶大支派，沒有跟從大衛家的。」（王上 12:20）。
- (5) 新約對教會的形容：「凡照這準則行的人，願平安憐憫加給他們，和上帝的以色列民。」（加 6:16）。
- (6) 猶大國在公元前 6 世紀亡於巴比倫，耶路撒冷被毀，後來在瑪代波斯治下重建，直至公元 70 年再次毀於羅馬。經過接近二千年，終於 1948 年建國成立的「以色列」國。

在耶穌時代的公元 1 世紀，巴勒斯坦屬於羅馬帝國的敘利亞省，這區域略大於現今的以色列和巴勒斯坦。在地理上，當時巴勒斯坦可以分為三個地區：加利利、撒瑪利亞和猶太。以色列的中心是在巴勒斯坦南部的耶路撒冷，這也是新約時代猶太人生活的地方。

現代以色列的地理邊緣，則在約旦裂谷以東，西為地中海，北為黎巴嫩群山，南為埃拉特灣，東為敘利亞沙漠和阿拉伯沙漠。1948 年建國的以色列，國土面積不大，但地形各異，氣候多樣。按照今天的地理劃分方式，整個區域可以分為西部的沿海平原、中央的山區和約旦裂谷。

沿海平原是從北方的平原寬約 4 至 7 公里處，由北向南逐漸延伸約 50 公里，在這區域內的加利利平原，土地肥沃，擁有主要交通幹線，人口密集，現代城市特拉維夫和海法等都位於這一地區。

中央的山區是從北起自以色列和黎巴嫩的交界，南到埃拉特灣，位於沿海平原和約旦裂谷之間。以色列最高的山峰都位於此地區，其北方山區是多雨的地中海氣候，而南方地區則為沙漠性氣候。

至於約旦裂谷，縱貫以色列南北，而以色列境內最長的河流約旦河，就流經約旦裂谷和兩大湖泊，即以以色列最大的淡水湖肯內列湖（Kineret，即加利利海）和世界上海拔最低的鹽水湖死海。

除了上述三個區域外，約旦河東岸的戈蘭高地（Golan Heights，希伯來文的拼音是“Ramat HaGolan”）也是一區，但戈蘭高地的平原大部分是位於敘利亞境內。戈蘭高地北部的黑門山，正是以色列境內的最高峰（海拔 2,224 公尺）。倘若昔日耶穌曾經踏足此山，那麼它是耶穌在以色列到過的最北和最高之處。

按照以色列現今的行政，設有五個行政區：特拉維夫區、海法區、中央區、北部區、南部區。同時，阿拉伯人居住地被劃分為猶大—撒瑪利亞區和加沙走廊區，現交予巴勒斯坦國政府管理。因著這樣特別的情況，旅客在以色列地區旅行，大部分城區是在以色列管治之下，但也會進入由巴勒斯坦管治的地區。

以色列的氣候舒適宜人，終年適合旅遊，在秋季（9 月~11 月）和春季（4 月~6 月）尤其氣溫適中。千百年來，不少旅客到以色列一遊，除了歷史悠久的古蹟外，還可以體驗不同的天然美景。

馬德巴：最古老的聖地地圖

在古人的眼中，聖地是怎樣子的？現存最古老的聖地地圖，也許可讓人略窺一二。


在現今約旦的馬德巴 (Madaba) 在古代是一個重要城鎮，位於貿易通道上。該市一座教堂的地板，鋪有由數以萬計馬賽克 (Mosaic，使用許多小石塊或有色玻璃碎片拼成圖案的鑲嵌畫) 砌成的聖城彩圖，是現存最古老的聖地地圖。

這項獨特的藝術遺產，由不知名的藝術家設計和建造，置於一座 6 世紀中葉的拜占庭教堂地板上。但這座教堂毀於 746 年的地震，自此荒廢。1880 年代初，一群來自卡拉克 (Karak，在安曼以南 140 公里) 的基督徒，由於在家鄉與穆斯林教徒衝突，移居此處。1884 年，他們清理舊教堂，預備建造一座新的教堂 (即今天的聖喬治教堂 [Church of St George])，發現在地板上的馬賽克地圖。於是，他們把當時找到的碎片建造在新的教堂上。1896 年，耶路撒冷希臘正教大主教的圖書館職員科基利德斯 (Kleopas Koikylides) 神父造訪此地，確認這幅馬賽克地圖的獨特價值。由於馬賽克的情況並不理想，1965 年由考古學者唐納 (Herbert Donner) 和古柏斯 (Heinz C üppers) 領導修復。

聖喬治教堂 (Church of St George)

聯絡：
Greek Orthodox Church
(962-5-324-4984)

開放時間：
週六，週一 - 週四 8:00-18:00；
週五 9:30-18:00；
主日 10:30-18:00
(冬天 17:00 閉館)




約旦馬德巴的聖喬治教堂聖地地圖圖示，根據現今教堂地板餘下部分重繪。左方中央下方 (1) 為耶路撒冷，右方 (9) 為尼羅河三角洲，與現代地圖的指示方向不同。

學者判斷，這幅地圖原本長逾 15.5 公尺乘 5.5 公尺，由約 1,116,000 塊石塊和玻璃組成，描繪從北方的黎巴嫩至南方的尼羅河三角洲。現存的地圖少過三分之一。縱然這幅地圖有少許不準確，仍然是在現代地圖學建立之前，最詳盡的聖地地圖。

這幅地圖是從基督徒的角度看地理，故此對基督教聖地（特別是聖墓教堂）的描繪，遠多過舊約其他地方。與現代地圖的方向不同，馬德巴的馬賽克地圖是朝向東方，而約旦河是從左往右（現代地圖是從上至下）。地圖描繪了聖地的地理、地區名稱和事件，以希臘文註明約 150 處。它的重點是在耶路撒冷，可見聖城的鳥瞰、城牆、城門、主要街道和 36 處特定建築。圖中也有耶利哥的橄欖樹、示劍的雅各井、希伯崙的摩利橡樹、約旦河約翰為耶穌施浸、以色列的 12 支派，以及許多聖經事蹟之地。

到以色列一遊的旅客，不妨先到這幅地圖前，計劃行程，可以與古代人朝聖之路作一對比。

14



馬德巴教堂的馬賽克地板，砌出聖地的地圖，以及希臘文的地名。



教堂中的馬賽克耶穌像，反映了東方教會對耶穌的描繪方式。



馬德巴教堂的門牌是以馬賽克砌成，反映了這座教堂的特色。

舊約時代的以色列

以色列位於古代的迦南地，最早定居於此地的人是眾多迦南部落。大約在公元前 2000 年間，亞伯拉罕從吾珥遷居至迦南，他的兒子以撒和孫兒雅各都蒙上帝應許得此地。雅各的 12 個兒子，就是以色列人的祖先。雅各曾離開迦南，後來重回故土，在毘努伊勒涉水渡過雅博河時，與天使摔跤，神給他改名為「以色列」（創 32:27~28）。

雅各晚年在迦南地遭遇饑荒，他們一家隨已成為埃及宰相的兒子約瑟下埃及。雅各的後裔在埃及逐漸強大，成為以色列民族。經過數百年的歲月，以色列人在埃及新政權的統治下受役為奴，於是摩西領導以色列人出埃及。以色列人離開埃及之後，上帝藉著摩西頒佈律法，領導以色列人渡過在曠野近 40 年的歲月。當以色列人預備進入迦南地之前，由於上帝不容許摩西進入迦南，只能在摩押地的亞巴琳山脈，在面對耶利哥的尼波山（Mount Nebo），遙望上帝所要賜給以色列人為業的迦南地（申 32:49，34:1~8）。摩西最後從摩押平原登尼波山的毘斯迦山頂，遠眺應許之地後便離世了。「耶和華將他葬在摩押地，伯·毗珥對面的谷中，只是到今日，沒有人知道他的墳墓。」（申 34:6）今天在尼波山上有紀念摩西的地方，旅客在山上遙望迦南地，可以領略摩西昔日的感受。

以色列人在約書亞領導下，渡過約旦河，進佔迦南，並按以色列人十二支派分地，其中約瑟的後裔分為以法蓮支派和瑪拿西支派，而利未支派則由於宗教事奉而沒有分地。

在約書亞時代之後，以色列人踏入一段昏亂的「士師時代」。士師是以色列人在約書亞死後的領袖，在約二百多年間領導以色列人對抗外敵的入侵。撒母耳結束士師統治，先後膏立以色列的君王掃羅和大衛。掃羅的國祚不長，由其繼任者大衛開疆拓土，尤其征服了耶布斯人的城市，奪下耶路撒冷，並定之為首都。

公元前 10 世紀中葉，大衛的兒子所羅門在耶路撒冷建立了第一座聖殿，位於摩利亞山上耶布斯人阿珥楠的禾場，把以色列的歷史引進高峰。從此之後，耶路撒冷逐漸成為以色列人心中的聖城。

在公元前 922 年所羅門死後，以色列的王國一分為二。十二支派的其中十支派，由以法蓮支派領導，在北方建立以色列王國。餘下兩支派（猶大支派和便雅憫支派）以耶路撒冷為首都，建立了猶大王國。以色列踏入南北分治的時代。

北方以色列王國，最初是以得撒為首都，至暗利作王，把首都建在撒瑪利亞城。北國以色列的君王遠離上帝，充滿權力鬥爭，結果於公元前 721 年，以色列王國被古代近東的龐大帝國亞述征服，北方十支派國破家亡，慘遭流徙。

至於南方的猶大王國，以耶路撒冷為首都，在北國以色列亡國之後，延續了一個多世紀，直至公元前 586 年，猶大才被新近崛起的巴比倫帝國征服。在猶大亡國之際，所羅門的聖殿被毀，子民被逐出這片土地。不過，猶太人被擄於巴比倫並非永久。公元前 538 年，瑪代人和波斯人建立的聯合帝國擊敗了巴比倫，猶太人於公元前 536 年獲准重返耶路撒冷。

耶路撒冷在灰燼中重生，猶太人在所羅巴伯帶領下回歸，並在先知哈該和撒迦利亞的激勵下，重建聖殿，至公元前 516 年完工，史稱「第二聖殿」(Second Temple)。公元前 5 世紀，猶太文士以斯拉帶領一羣猶太人從外邦之地歸回耶路撒冷，並督導他們再修復聖殿。猶太傳統認為，以斯拉不僅是猶太人復興的領導者，也是舊約《以斯拉記》和《尼希米記》部分的作者，更編整了整部舊約聖經。

尼波山上遙望以色列

尼波山 (Mount Nebo) 遺址

聯絡：

Franciscan Custody
of the Holy Land
(053-252938)

參方濟會的聖地監護協會 的網頁：

<http://www.custodia.org/>

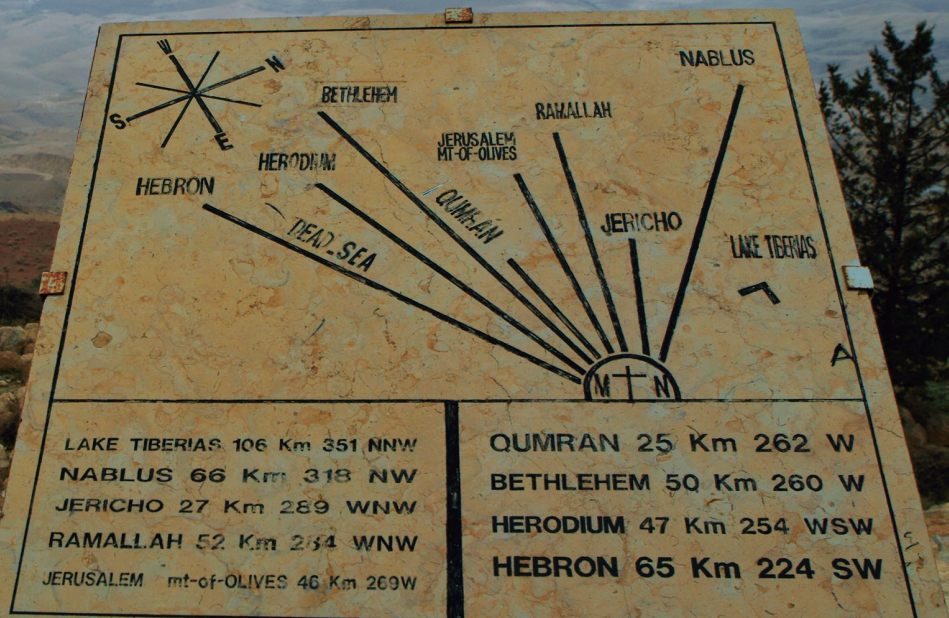
開放時間：

8:00-17:00
(10月-3月, 至 16:00)

「摩西從摩押平原登上尼波山，到了耶利哥對面的毗斯迦山頂。
耶和華把全地指給他看」(申 34:1)

尼波山 (Mount Nebo) 位於約旦境內死海的東北岸，約海拔 820 公尺，距離今約旦首都安曼西南約 40 公里。在尼波山山頂上向西眺望，可以見到死海、猶大全地（包括耶路撒冷和伯利恆所在的山）和約旦河谷。在尼波山東面有一條小村落，名為 Khirbet al-Mukhayyat，是古代尼波村的所在，村民在 6 至 7 世紀間建造了教堂。

從尼波山上遙望以色列的土地。從左至右，依次是希伯崙、死海、希律堡、伯利恆、昆蘭、耶路撒冷和橄欖山、拉姆安拉、耶利哥，以及納布盧斯。



尼波山是早期耶路撒冷基督教徒的朝聖地。1930 年代，在尼波山上發現考古遺址，正是考古學者按照公元 394 年一個女朝聖者的描述而找出來的。公元 4 世紀，在此修建了一座小教堂，稱為 Siyagha（意即「修道院」），以紀念摩西辭世。當時在山上建有傳說摩西的空墳墓，而建造教堂的石頭，部分仍然遺留在環繞著拱廳的牆壁上。這座教堂在近代擴建，收藏了大量的拜占庭馬賽克作品。

現今在山上有盤蛇十字架聳立，象徵在曠野引領摩西前進的銅蛇（民 21:4~9），以及耶穌被處決時所背負的十字架。在尼波山上，旅客可以遙望以色列。



尼波山上的銅蛇像，記念上帝對以色列人的饒恕：「摩西就造了一條銅蛇，掛在杆子上。凡被蛇咬的，一望這銅蛇就活了。」（民 21:9）



摩西紀念碑。摩西最後從摩押平原登尼波山的昆斯迦山頂，遠眺應許之地後便去世了（申 34:1-8）。

米吉多廢丘

米吉多廢丘
(Tel Megiddo)

聯絡：
Israel Nature and
Parks Authority
(972-4-6590316)

參 Israel Nature and
Parks Authority 網頁：
<http://old.parks.org.il/>

開放時間：
4月-9月：8:00-17:00；
10月-3月：8:00-16:00
(閉館前 1 小時停止進場)

「所羅門王挑取服勞役的工人，為要建造耶和華的殿、自己的宮、米羅、耶路撒冷的城牆、夏瑣、米吉多和基色。」(王上 9:15)

米吉多廢丘 (Tel Megiddo) 是所羅門時代的重鎮，也是以色列著名的考古地點。米吉多在耶斯列谷的南端，途經迦密山的要衝，故此是埃及與美索不達米亞和小亞細亞之間的貿易和軍事通道。


舊約不少歷史事件是在此發生的，例如約書亞攻擊米吉多王、所羅門建構米吉多成為行政中心、公元前 10 世紀法老示撒入侵以色列時摧毀米吉多，而猶太王亞哈謝和約西亞在戰役中都是死於米吉多（參書 12:7、21；士 5:19~20；王上 9:15；王下 9:27，23:29；代下 35:20~24）。在新約《啟示錄》所述「哈米吉多頓」(Harmagedon，參啟 16~18 章)的詞源，就是來自米吉多。



米吉多平原。撒迦利亞先知提到：「那日，在耶路撒冷必有大大的哀號，如米吉多平原上哈達·臨門的哀號。」(亞 12:11)。




米吉多廢丘。



所羅門把米吉多加建鞏固成為重要的邊防城鎮。圖為仿古的模型。



米吉多廢丘。



米吉多地下水道。旅客從米吉多廢丘沿梯級下走 183 級，行在下水道，再向上走 80 級，出口處即米吉多國家公園 (Tel Megiddo National Park)。旅客從國家公園，可步行約 600 公尺返回出口處。

米吉多從銅石器時代已有人居住，現今米吉多有一座可俯瞰山谷的 70 英尺山丘，是其故址所在。《列王紀上》提到，所羅門王在夏瑣、米吉多、基瑟建造城牆。考古學家在三地發現相似的城門遺跡（王上 9:15）。

米吉多極具考古價值，現今仍在發掘中，其考古廢丘稱為 Tell el-Mutesellim。前往米吉多廢丘，延伸至耶斯列谷，主要經過米吉多古道 (Wadi Ara)，延伸至耶斯列谷，現今的公路就是在此古道之上。進入古城，會穿越迦南時期的敘利亞式大閘，後來所羅門時期的城牆，就是建在其上。城內遺址保留了许多公元前三千年時期的宗教祭壇，而其中在地下的米吉多水道，則是由以色列王亞哈建造的，約 25 公尺深，70 公尺長。遊客在水道中要落 183 級和上 80 級，可以感受工程的浩大。這條水道從兩端開掘，然後在水道中相遇，一直用到鐵器時代的終結。

2005 年，在米吉多發現一所教堂遺址，位於廢丘以南幾百公尺，相信是公元 3 世紀中葉，供羅馬軍旅中相信耶穌的信徒所用。當時基督教在羅馬帝國尚未合法，可知福音傳播範圍之廣。在遺址中有大型馬賽克，以希臘文寫下教堂是獻給「上帝耶穌基督」。這是現今在以色列發現的最古老教堂遺址，在聖地中也沒有找到更早獻給「耶穌基督」的銘刻。